

# Biuletyn informacyjny

## 'SKOCZYBRUŻDA'

Stowarzyszenie Geodetów Polskich - Oddział w Gdańsku ul. Rajska 6  
• Konto Bankowe WBK III o/Gdańsk nr 351809-2714-SGP •  
ROK I MARZEC 1993 Nr 1 (1)

Nachodząc naprzeciw zapotrzebowaniu środowiska geodezyjnego Zarząd Oddziału SGP w Gdańsku pragnie poprzez niniejszą publikację przekazywać podstawowe informacje o ważniejszych wydarzeniach jakie miały lub będą miały miejsce w kraju w zakresie szeroko rozumianej działalności geodezyjnej. Czytelników biuletynu prosimy o przekazywanie swoich uwag celem wydawania materiałów których oczekuje "skoczybruzda".

### Władze SGP

- ZARZĄD GŁÓWNY: S. Kluska, H. Berkiet, K. Czarnecki, Z. Dworakowski, S. Górczyński, A. Jarzymowski, J. Kozłowski, T. Kuryłowicz, A. Lisenbarth, J. Łopaciuk, K. Owsiany, R. Sławiński, T. Talaga, W. Zukowski oraz wszyscy przewodniczący oddziałów wojewódzkich.
- KOMISJA REWIZYJNA: J. Górski, C. Koltuniak, A. Koncewicz, F. Matuszek, Z. Olszewski, J. Piotrowski, M. Szapiro.
- SĄD KOLEZERSKI: T. Arciszewski, J. Cegła, M. Januszko, E. Kasperek, A. Kanigowska, S. Dawidziuk, B. Kowalska.
- Sekretarz Generalny ZG SGP - T. Kuźnicki
- ZARZĄD ODDZIAŁU GDAŃSK: R. Rus, J. Stawowski, A. Rubczewski, I. Neugebauer, P. Jung, R. Sławiński, F. Romanowski, W. Dąbrowski
- KOMISJA REWIZYJNA: H. Przewoska-Indyk, G. Misiołek, A. Maj
- SĄD KOLEZERSKI: Z. Kaleczyc, W. Radowski, A. Kapusta

### Kalendarium wydarzeń

- XXXI Zjazd Delegatów SGP odbył się w Białymstoku 15-16.05.92
- Posiedzenia Zarządu Głównego: 22.06.1992, 23-24.10.1992
- Posiedzenia Zarządu Oddziału: 28.06.1992, 24.11.1992
- Powołano zespół redakcyjny w sprawie aktualizacji kroniki SGP - oddział reprezentują A. Nalepa, J. Stawowski i H. Indyk.
- Reorganizacja w MGPIB: z dniem 1 lutego 1993 roku w miejscach Departamentu Geodezji, Kartografii i Gospodarki Gruntami utworzono 3 nowe:
  - Departament Głównego Geodety Kraju
  - Departament Urbanistyki i Gospodarki Miejskiej
  - Departament Prawny i Orzecznictwa
- Egzamin na uprawnienia zawodowe: w miesiącach kwiecień i maj br. odbędą się w Gdańsku kolejne 2 tury egzaminu (koszt ca 2 mln zł). Dla lepszego przygotowania się do egzaminu organizowany jest kurs przygotowawczy, który odbędzie się w Gdyni począwszy od 13 marca br (80 godzin - koszt 0,5 mln)
- W dniu 15.01.1993 w Gdyni w filii WODG-K odbyło się spotkanie geodetów z udziałem nowo mianowanego geodety miejskiego kol. W. Indyka (gratulujemy!) celem omówienia bieżących problemów technicznych. Zachęcamy inne filie WODG-K do organizacji podobnych spotkań.
- W dniu 16.02.1993 odbyło się spotkanie informacyjne geodetów woj. gdańskiego z kierownictwem WGGG UM w Gdańsku. Omówiono szereg ważnych problemów środowiska w tym zadania do realizacji w br. w ramach budżetu wydziału.
- W dniach 15-16.03.1993 w Warszawie odbędzie się Konferencja Naukowo-Techniczna pt. "Problemy automatyzacji w geodezji inżynierskiej". Organizator Komitet Geodezji PAN.

- W dniach 27-29.05.1993 w Nowym Sączu odbędzie się XII Sesja Naukowo-Techniczna nt. "Udział geodezji i gospodarki nieruchomości w obsłudze samorządowego miasta" - zgłoszenia do 15.03.93 do ZG SGP - Warszawa ul. Czackiego koszt 1,2 mln zł.
- Konkurs jakości prac geodezyjnych w tym wycena nieruchomości za rok 1992: zgłoszenia do 15.03.1993 do oddziału SGP.
- Konkurs wiedzy geodezyjnej organizowany dla uczniów Technikum Geodezyjnego rozpoczyna się w dniach 5-6.03.1993

### Publikacje

- Przepisy prawa: zmienna ustawy o gospodarce gruntami i wyłączeniu nieruchomości (Dz.U. nr 97/92 poz.487); zmienna opłat za wykorzystanie materiałów (Dz.U. nr 94/92 poz. 468).
- Gospodarka nieruchomościami - cykl autorstwa H. Jędrzejewski D. Błaszczuk - wydawca Delfin / Warszawa
- Orzecznictwo SN i NSA do ustawy o ggiwn - wydawca Zachodnie Centrum Organizacji / Zielona Góra cena 88 000 zł
- Vademecum przepisów geodezyjnych - Zespół Rzeczoznawców SGP wyd. II cena 80 000 zł lub suplement do wyd. I cena 15 000 zł
- Decyzja Wojewody Gdańskiego nr 62/92 z dnia 92.11.10 w sprawie funkcjonowania Zespołu Uzgadniania Dokumentacji.

### Nowości techniczne

- Ukazał się nowy tachimetr komputerowy firmy Leica TC 500 rewelacyjny TOTAL STATION dla małych podmiotów gospodarczych.
- Zapraszamy producentów oraz dealerów (przedstawicielstwa) producentów sprzętu geodezyjnego do publikacji swoich ofert.

### Poznajmy się

- Nowy zawód Rzeczoznawca Majątkowy - "duchowym" opiekunem zawodu jest w naszym regionie Pomorskie Stowarzyszenie Rzeczoznawców Nieruchomości - Gdańsk ul. Rajska 6/ pok. 306
- Geodeci w administracji rządowej i samorządowej:
  - UM WGGG w Gdańsku - dyr. Tadeusz Jankiewicz
  - UM WGGG w Elblągu - dyr. Janusz Augustynowicz (cdn...)
- W tym miejscu pragniemy prezentować informacje o podmiotach geodezyjnych - prosimy szefów firm o materiały informacyjne. Rozpoczynamy od Wojewódzkiego Ośrodka Dokumentacji Geodezyjno Kartograficznej i jego filii w województwie gdańskim:


- Gdańsk	ul. Okopowa 21	tel. 315849	- M. Wojtkowska
- Gdańsk	ul. 3 Maja 9	tel. 321261 w. 290	- J. Henta
- Sopot	ul. Kościuszki 25	tel. 512021 w. 295	- A. Mazurek
- Gdynia	al. Piłsudskiego 52	tel. 202494	- L. Kurkiewicz
- Rumia	ul. Sobieskiego 7	tel. 710502 w. 67	- I. Grzelak
- Wejherowo	ul. 3 Maja 4	tel. 722817	- M. Kopacz
- Puck	ul. 1 Maja 13	tel. 732071 w. 219	- K. Rylik
- Kartuzy	ul. Hallera 1	tel. 812825	- D. Jarząbek
- Kościerzyna	ul. 3 Maja 9	tel. 852219	- J. Łukaszik
- Starogard	ul. Gdańska 6	tel. 22512	- D. Zalewska
- Tczew	pl. Piłsudskiego 1	tel. 313719	- E. Rutkowska
- Pruszcz	ul. Grunwaldzka 71	tel. 823782	- K. Leo
- W kolejnym numerze WODG-K wraz z filiami woj. elbląskiego

### Informacje różne

- Od dnia 01.01.1993 członkowie SGP opłacają składki w wysokości 15 000 zł miesięcznie poprzez swoje koło lub bezpośrednio na konto bankowe oddziału.
- Oddając do rąk geodetów niniejszy biuletyn proponujemy: Bezpłatne ogłoszenia o miejscach pracy dla geodetów. Płatną reklamę usług i produkcji (10 000 zł za słowo).
- Zachęcamy do bieżącego czytania prasy fachowej. Proponujemy na zakończenie 1 numeru "Skoczybruzdy" hasło:  
"Każdy geodeta prenumeruje 'PRZEGLĄD GEODEZYJNY'"

Jeżeli jesteś zainteresowany umieszczeniem ciekawej informacji w biuletynie przekaz ją do publikacji. Zapraszamy do współredagowania "Skoczybruzdy"

Wydawca: SGP Oddział w Gdańsku ul. Rajska 6 (Budynek NOT pok. 306)  
Druk : "Ar Geo" sp. z o.o. Gdynia ul. Słaska 37 Bud. B pok. 6  
Nakład : 100 bezpłatnych egzemplarzy do użytku wewnętrznego SGP



## Biuletyn informacyjny

### ' SKOCZYBRUZZA'

#### Publikacje

- "Mapy do celów prawnych i rozgraniczanie nieruchomości" wydawnictwo autorstwa B.Grzechnik i Z.Marzec Agencji Geodezyjno-Prawnej "Grunt" Warszawa ul. Biała 3 tel. 20-90-11 w.228 - cena 110 tys zł.
- "Szacowanie gruntów, budynków i lokali (zasady i przykłady)" wydawnictwo autorstwa W.Kłopociński, W.Potasznik i W.Wilkowski Zespołu Rzeczoznawców SGP tel. 26-87-51 - cena 180 tys zł.
- "Wzory czynności w wykonywaniu ustawy o gg i wn" wydawnictwo autorstwa Z. Poglądzińskiej Zachodniego Centrum Organizacji Zielona Góra tel. 31-09 - cena 47 tys zł.

#### Poznajmy się

- Powstał Krajowy Związek Pracodawców Firm Geodezyjno-Kartograficznych z siedzibą w Warszawie ul. Jasna 2/4 Warunkiem przystąpienia do związku jest zatrudnianie w firmie na umowę o pracę min. 25 osób
- Geodeci w administracji rządowej i samorządowej:  
Geodeta Miejski w Gdańsku - kol. Bogdan Koczoł  
Geodeta Miejski w Gdyni - kol. Wiesław Indyk  
Geodeta Miejski w Elblągu - kol. Henryk Woźny (cdn ...)
- Zgodnie z informacją z nr 1 prezentujemy Wojewódzki Ośrodek Dokumentacji Geodezyjno Kartograficznej i jego filie w województwie elbląskim (kierunkowy 0-50):

- Elbląg ul. Wojska Polskiego 1 tel. 327681 lub 327001 w. 482  
Kierownik - inż Wiktor Mazurkiewicz

#### Filie:

- m. Elbląg ul. Tysiąclecia 11 tel. 326850 - K. Kozera
- g. Elbląg ul. Tysiąclecia 11 tel. 326850 - A. Granadzka
- Pasłęk ul. Wojska Polskiego 14 tel. 2110 - K. Głusznyk
- Braniewo ul. Kościuski 111 tel. 3253 - M. Tyniec
- Nowy Dwór ul. Sikorskiego 23 tel. 4698 - E. Seniuk
- Kwidzyn ul. Warszawska 19 tel. 2963 - B. Jankowska
- Malbork pl. Słowiański 5 tel. 2970 w. 212 - S. Widak
- Sztum ul. Mickiewicza 39B tel. 2001 w. 67 - O. Ossowska

#### Informacje różne

- Od dnia 01.01.1993 członkowie SGP opłacają składki w wysokości 15000 zł miesięcznie poprzez swoje konto lub bezpośrednio na konto bankowe oddziału.  
Zgodnie z uchwałą Zarządu Głównego od dnia 01.04.1993 wpisowe do SGP wynosi 100 tys zł. z czego 40% na działalność zarządu oddziału.  
Zgodnie z uchwałą Zarządu Głównego od dnia 01.07.1993 zapomoga pośmiertna wynosić będzie 800 tys zł.
- Oddając do rąk geodetów niniejszy biuletyn proponujemy:  
- Bezpłatne ogłoszenia o miejscach pracy dla geodetów.  
- Płatną reklamę usług i produkcji (10 000 zł za słowo).  
- Firma ArGeo poszukuje do pracy osoby niepełnosprawnej.  
Wszystkich zainteresowanych prosi się o kontakt - Gdynia ul. Śląska 37 tel. 21-16-26.
- Zachęcamy do bieżącego czytania prasy fachowej. Proponujemy na zakończenie 2 numeru "Skoczybruzdy" hasło:  
"Każdy geodeta czyta kwartalnik ART Olsztyn 'WYCENA'"

#### Z ostatniej chwili...

W dniu 9 lipca br. o godzinie 10<sup>00</sup> w sali herbowej Urzędu Wojewódzkiego w Gdańsku odbędzie się spotkanie środowiskowe związane z omówieniem projektu Rozporządzenia MGPIB oraz MRI6Z w sprawie ewidencji gruntów i budynków. Zapraszamy wszystkich zainteresowanych do czynnego udziału w ostatecznej redakcji tak ważnego przepisu prawa.

Jeżeli jesteś zainteresowany umieszczeniem ciekawej informacji w biuletynie przekaz ją do publikacji. Zapraszamy do współredagowania 'Skoczybruzdy'

Stowarzyszenie Geodetów Polskich - Oddział w Gdańsku ul. Rajska 6  
Konto Bankowe WBK 111 o/Gdańsk nr 351809-2714-SGP

ROK I

Czerwiec 1993


Nr 2 (2)

Przekazujemy do rąk środowiska geodezyjnego numer 2 biuletynu informacyjnego "SKOCZYBRUZZA" oczekując na uwagi od czytelników.

#### Kalendarium wydarzeń

- Posiedzenia Zarządu Głównego:  
19.03.93 (sprawozdanie za okres między ZG, bilans za 1992, plan finansowy na 1993, spotkanie z Głównym Geodetą Kraju)  
15.06.93 (sprawozdanie za okres między ZG, sprawa rejestracji zmiany statutu SGP, reorganizacja MGPIB, rozwiązanie ZO w Zamościu i Częstochowie).
- Posiedzenia Zarządu Oddziału:  
31.03.93 (sprawozdanie, egzaminy na uprawnienia, współpraca z WGGG UM, przyjęcia członków)  
29.06.93 w OPeGieKa-Elbląg (sprawozdanie, program na II półrocze, kontrola jakości robót). Podczas spotkania gospodarze dokonali prezentacji SIT dla miasta Elbląga.
- Egzamin na uprawnienia zawodowe: w miesiącach kwiecień i maj br. odbyły się w Gdańsku 2 tury egzaminu poprzedzone 80 godzinnym kursem przygotowawczym. Kwalifikacje zawodowe uzyskało 120 osób. Przykładowe pytanie z części pisemnej:  
- Jakie elementy sytuacji terenowej wykazuje się na mapie zasadniczej wewnątrz ogródków działkowych?  
Wszystkim nowo uprawnionym gratulujemy i życzymy sukcesów.
- Odbyły się następujące imprezy techniczno-naukowe:  
- 15-16.03.1993 w Warszawie konferencja pt. "Problemy automatyzacji w geodezji inżynierskiej"  
- 10.05.1993 w Warszawie zebranie Klubu Przedsiębiorstw Usług Geodezyjnych i Kartograficznych przy ZG SGP. Wynikiem spotkania jest koncepcja utworzenia IZBY GEODEZYJNEJ.  
- 21-22.05.1993 w Turawie sesja nt. "Stan i kierunki rozwoju aparatury geodezyjnej i monitoringu środowiska"  
- 27-29.05.1993 w Nowym Sączu sesja nt. "Udział geodezji i gospodarki nieruchomości w obsłudze samorządnych miast".  
- 17-18.06.1993 w Poznaniu coroczna narada nt. "Dni geodezji i kartografii na MTP" połączona ze zwieczaniem targów.  
- 15-17.04.1993 Konkurs wiedzy geodezyjnej organizowany dla uczniów Technikum Geodezyjnego odbył się w Toruniu-zwycięzca G. Baczun TG Opole. Konkurs poprzedziły eliminacje lokalne, które odbyły się 5-6.05.93 w PSB w Gdańsku - do Torunia pojechali: R. Kroll, B. Ulatowski i A. Ambrozewicz.  
- zakończył się konkurs jakości prac geodezyjnych w tym wycena nieruchomości za rok 1992 - zwycięzca PPGK Warszawa
- Dobędą się następujące imprezy:  
- 6-8.09.1993 w Warszawie konferencja Systemy Informacji Przestrzennej organizator ZG SGP koszt 500 000 zł  
- 7-8.10.1993 w Gdańsku konferencja rzeczoznawców majątkowych organizator PSRN koszt 1,8 mln. zł  
- 14-16.10.1993 w Sobótce k/Wrocławia konferencja nt. "Metody geodezyjne w procesach sterowania antropopresyjnych zmian środowiska" organizator Akademia Rolnicza we Wrocławiu, koszt 0,7 mln. zł.  
- 28-29.10.1993 sympozjum naukowe pn. "Współczesne problemy podstawowych sieci geodezyjnych" organizator Politechnika Warszawska, koszt 1,0 mln. zł.  
- listopad 1993 konferencja naukowo-techniczna nt. "Szacowanie nieruchomości" organizator ART Olsztyn.  
- 24-26.02.1994 w Warszawie konferencja pt. "Fotogrametryczna mapa numeryczna miast" organizator ZG SGP.

Wydawca: SGP Oddział w Gdańsku ul. Rajska 6 (Budynek NOT pok. 306)  
Druk: "Ar Geo" sp. z o.o. Gdynia ul. Śląska 37 Bud. B pok. 6  
Makład: 100 bezpłatnych egzemplarzy do użytku wewnętrznego SGP



## Biuletyn informacyjny

### 'SKOCZYBRUZDA'

Stowarzyszenie Geodetów Polskich - Oddział w Gdańsku ul. Rajska 6  
Konto Bankowe WBK III o/Gdańsk nr 351809-2714-SGP

ROK I Wrzesień 1993 Nr 3 (3)

Przekazujemy do rąk środowiska geodezyjnego numer 3 biuletynu informacyjnego "SKOCZYBRUZDA" oczekując na uwagi od czytelników.

### Kalendarium wydarzeń

- Posiedzenia Zarządu Głównego:  
14.07.1993 - odbyło się w Warszawie Nadzwyczajne Zebranie Zarządu Głównego SGP poświęcone udziałowi Stowarzyszenia w wyborach do Sejmu i Senatu RP w ramach Komitetu Wyborczego powołanego przez FSNT-NOT. Zarząd Główny SGP podjął następującą uchwałę w tej sprawie:  
"Stowarzyszenie Geodetów Polskich nie zgłosi własnych kandydatów na posłów do Sejmu i senatorów do Senatu oraz nie będzie uczestniczyć w finansowaniu akcji wyborczej Federacji. Zarząd Główny apeluje do Oddziałów Stowarzyszenia o włączenie się do akcji wyborczej Federacji i udzielenie pomocy oraz poparcia jej kandydatów."
- Posiedzenia Zarządu Oddziału:  
9.07.1993 - ZO SGP wspólnie z kierownictwem WGG6 UM w Gdańsku zorganizował spotkanie informacyjno-dyskusyjne celem omówienia III wersji projektu Rozporządzenia MGPIB i MRIGZ w sprawie ewidencji gruntów i budynków. Zebrani wyłonili ze swego składu komisję, która przesała do departamentu Głównego Geodety Kraju wypracowane po kilku spotkaniach stanowisko środowiska w tej sprawie. Poniżej zamieszczamy fragment pisma przewodniego:  
"... W zespole pracowały osoby reprezentujące wszystkie zainteresowane strony tj. administrację rządową (Urząd Wojewódzki i Urzędy Rejonowe) administrację samorządową (Urzędy Miast i Gmin) oraz wykonawstwo geodezyjne (duże i małe przedsiębiorstwa). Wyniki pracy zespołu można podać w dwóch następujących punktach:  
1/ Akceptujemy w pełni zakres spraw którym objęto treść projektu rozporządzenia w sprawie ewidencji gruntów i budynków w tym także jej nieruchomości.  
2/ Generalnie opowiadamy się za II wersją znowelizowaną o treści wersji III wnosząc swoje uwagi i propozycje.  
Środowisko geodetów woj. gdańskiego wyraża zaniepokojenie dużym opóźnieniem w wydaniu tak ważnego przepisu wykonawczego do Ustawy Prawo Geodezyjne i Kartograficzne bez którego nie jest możliwym wydanie przepisów szczegółowych (technicznych). Ponadto stoimy na stanowisku, że co najmniej w okresie przejściowym sprawy prowadzenia ewidencji gruntów i budynków winny być prowadzone przez Wojewodów celem kontroli jednolitości opracowań podczas przechodzenia do numerycznych zbiorów danych..." - załącznik do pisma dostępny w ZO SGP.  
Po przerwie wakcyjnej najbliższe zebranie ZO odbędzie się w III dekadzie miesiąca września.
- Odbyły się:  
- 1-2.09.1993 w Mierkach k/Olsztyna międzynarodowa konferencja naukowa na temat katastru - organizator ART-Olsztyn.  
- 2-3.09.1993 w Krynicy Morskiej posiedzenie Krajowego Związku Pracodawców Firm Geodezyjnych i Kartograficznych.  
Przypominamy, że KZPF6iK zrzesza firmy geodezyjne i kartograficzne, które zatrudniają na stałe ponad 25 osób. Zainteresowanych członkostwem odsyłamy do Zarządu Związku - Warszawa ulica Jasna 2-4.  
- 6-8.09.1993 w Warszawie konferencja Systemy Informacji Przestrzennej - corocznie organizowana konferencja prezentująca osiągnięcia informacyjne w geodezji.

- Odbędą się:  
- 7-8.10.1993 w Gdańsku konferencja rzeczoznawców majątkowych organizator PSRN koszt 950 tys. zł  
- 14-16.10.1993 w Sobótce k/Wrocławia konferencja nt. "Metody geodezyjne w procesach sterowania antropopresyjnych zmian środowiska" organizator Akademia Rolnicza we Wrocławiu, koszt 0,7 mln. zł.  
- 28-29.10.1993 sympozjum naukowe pn. "Współczesne problemy podstawowych sieci geodezyjnych" organizator Politechnika Warszawska, koszt 1,0 mln. zł.  
- listopad 1993 konferencja naukowo-techniczna nt. "Szacowanie nieruchomości" organizator ART Olsztyn.  
- 24-26.02.1994 w Warszawie konferencja pt. "Fotogrametryczna mapa numeryczna miast" organizator ZG SGP.

### Przepisy prawa

- Rozporządzenie Rady Ministrów z 13.07.1993 r. w sprawie określenia zadań i kompetencji z zakresu rządowej administracji ogólnej i specjalnej, które mogą być przekazane niektórym gminom o statusie miasta, wraz z mieniem służącym do ich wykonywania, a także zasad i trybu przekazania (D.U 65/309)

### Nowości techniczne

- Firma LEICA wyprodukowała nowy rodzaj lornetki GEOVID, która posiada możliwość pomiaru odległości (1000 m z dokładnością pomiaru 1 m) i azymutu z dokładnością pomiaru 0,5 stopnia.
- Firma SONY wyprodukowała przenośny odbiornik GPS (8,7cm/7cm) do wyznaczania pozycji (XY) z dokładnością poniżej 1m.

### Poznajmy się

- Geodeci w administracji rządowej i samorządowej:  
Geodeta Miejski w Rumi - kol. J. Moniuszko  
Geodeta Miejski w Redzie - kol. B. Szymańska  
Geodeta UR w Kwidzynie - kol. A. Nowak  
Geodeta UR w Malborku - kol. L. Sobolewska (cdn...)
- W kolejnym numerze biuletynu zaprezentujemy Wojewódzki Ośrodek Dokumentacji Geodezyjno Kartograficznej i jego filie w województwie śląskim.
- ZO SGP rozpoczął prace nad stworzeniem numerycznej bazy danych o firmach geodezyjno-kartograficznych woj. gdańskiego, elbląskiego i śląskiego. Uprzejmie prosimy kierowników ośrodków dokumentacji o odesłanie zamówionych zestawień. Zainteresowanych sprawą bazy prosimy o kontakt z firmą ArGeo-Gdynia.

### Informacje różne

- Od dnia 01.01.1993 członkowie SGP opłacają składki w wysokości 15000 zł miesięcznie poprzez swoje koło lub bezpośrednio na konto bankowe oddziału.
- Zgodnie z uchwałą Zarządu Głównego od dnia 01.04.1993 wpisowe do SGP wynosi 100 tys. zł. z czego 40% na działalność zarządu oddziału.
- Zgodnie z uchwałą Zarządu Głównego od dnia 01.07.1993 zapomoga pośmiertna wynosić będzie 800 tys. zł.
- Oddając do rąk geodetów niniejszy biuletyn proponujemy: bezpłatne ogłoszenia o miejscach pracy dla geodetów. Płatną reklamę usług i produkcji (10 000 zł za słowo).

Czy wiesz, że ...

Tekst zgodny z Pismem Świętym Starego i Nowego Testamentu:

"Stopy graniczne - Nie przesuniesz między swego bliźniego, postawionej przez przodków na dziedzictwie otrzymanym w kraju, danym ci w posiadanie przez Boga twego, Jahwe."

Jeżeli jesteś zainteresowany umieszczeniem ciekawej informacji w biuletynie przekaz ją do publikacji. Zapraszamy do współredagowania "Skoczybruzdy"

Wydawca: SGP Oddział w Gdańsku ul. Rajska 6 (Budynek NOT pok. 306)  
Druk: "Ar Geo" sp. z o.o. Gdynia ul. Śląska 37 Bud. B pok. 6  
Makład: 100 bezpłatnych egzemplarzy do użytku wewnętrznego SGP



# Biuletyn informacyjny

## 'SKOCZYBRUZDA'

Stowarzyszenie Geodetów Polskich - Oddział w Gdańsku ul. Rajska 6

Konto Bankowe WBK III o/Gdańsk nr 351809-2714-SGP

ROK II Marzec 1994 Nr 1 (5)

Przekazujemy do rąk środowiska geodezyjnego numer 5 biuletynu informacyjnego "SKOCZYBRUZDA" w drugim roku jego wydawania oczekując na uwagi od czytelników.

### Kalendarium wydarzeń

- 23.03.1994 - odbyło się w Warszawie Zebranie Zarządu Głównego SGP poświęcone przede wszystkim sprawom organizacyjnym. Przyjęto protokoły z poprzedniego zebrania ZG oraz sprawozdanie z prac Prezydium ZG. Ponadto zatwierdzono bilans roku 1993 oraz plan finansowy na 1994 rok. Po okresie dyskusji od poprzedniego zebrania ZG przyjęto uchwałę w sprawie udzielania rekomendacji firmom i instytucjom działającym w dziedzinach reprezentowanych przez SGP. Załącznikiem uchwały jest Regulamin z wzorami niezbędnych dokumentów. W kalejdoskopowym skrócie obowiązuje następująca zasada: po złożeniu wniosku przez firmę (instytucję) powoływana jest komisja, która w ciągu 21 dni opracowuje wspólnie z właściwym Zarządem Oddziału opinię. Następnie powołany jest koreferent który ustosunkowuje się w ciągu 14 dni do opinii. Podczas posiedzenia komisji, w którym biorą udział opiniodawca, koreferent i wnioskodawca następuje głosowanie nad wnioskiem. Całość postępowania kończy uchwała Zarządu Głównego. Wnioskodawca w wyniku pozytywnie zakończonego procesu otrzymuje rekomendację na okres 4 lat. Koszt postępowania wynosi 12 mln zł. Zainteresowanych sprawą rekomendacji prosimy o kontakt z członkami ZO SGP. Zarząd Główny wybrał Zarząd Oddziału w Kaliszu na organizatora XXXII Zjazdu SGP, który winien odbyć się wiosną 1995 roku.
- 14-15.01.1994 - odbyło się w Jantarze wyjazdowe posiedzenie ZO z udziałem przedstawicieli NCGG UM w Gdańsku i Elblągu oraz Geodety Miejskiego Elbląga. Tematem wiodącym spotkania były problemy techniczno-organizacyjne związane z opracowaniami w zakresie mapy numerycznej. Osnową dyskusji była prezentacja zamierzeń UM w Elblągu, który opracowania w zakresie SIT powierzył OPeGieka - Elbląg. Uzgodniono konieczność podjęcia wspólnych prac nad opracowaniem zuniifikowanych metod zbierania, aktualizacji i przetwarzania danych. Sprawy organizacyjne z posiedzenia ZO to sprawozdanie z prac w IV kwartale 1993 roku, kronika SGP, oraz przyjęcia nowych członków. Ponadto ZO w nawiązaniu do propozycji organizacji plenarnego posiedzenia ZG na ziemi elbląskiej przyjął do realizacji w tym samym terminie Dni Geodety. O szczegółach środowisko zostanie poinformowane w terminie późniejszym.
- 20.01.1994 - w Gdyni w "Morskim Oku" - Gdynia ul. Ejsmonta dyskusyjne spotkanie geodetów poświęcone sprawie cen minimalnych za usługi geodezyjne. Zebrani wybrali komisję redakcyjną dla przygotowania publikacji prasowej o zasadach realizacji zleceń. Ponadto ustalono, że tego typu spotkania są konieczne dla przedyskutowania wielu problemów nurtujących środowisko. Kolejne spotkanie zaplanowane na dzień 21.04.br poświęcone zostanie sprawom ewidencji gruntów. Miejsce spotkania zostanie ogłoszone poprzez ODG-K. Zapraszamy do udziału wszystkich chętnych.
- 17.02.1994 w Warszawie posiedzenie Rady Geodezyjnej Izby Gospodarczej połączone ze spotkaniem z Głównym Geodetą Kraju. Uzgodniono pilną konieczność zmian aktualnie obowiązujących zasad opłat za usługi ODG-K.

24-26.02.1994 w Warszawie konferencja pt. "Fotogrametryczna mapa numeryczna miast" - organizator ZG SGP.

3-4.03.1994 w Mierkach k/Olsztyna posiedzenie Związku Pracodawców Firm Geodezyjnych i Kartograficznych. Wybrano nowy skład Zarządu oraz omówiono aktualne problemy członków związku.

10-12.03.1994 w Kikicach k/Olsztyna konferencja pt. "Mapa numeryczna z wykorzystaniem GPS" - organizator ART-Olsztyna.

### Wydawnictwa książkowe

W siedzibie Zespołu Rzeczoznawców SGP Warszawa ul. Czackiego można nabyć następujące publikacje:

- Pytania i zarysy odpowiedzi z egzaminów na uprawnienia zawodowe w geodezji i kartografii przeprowadzonych w latach 1990-1992 - autorstwa T. Kuźnickiego.
- Mapy do celów prawnych i rozgraniczanie nieruchomości - autorstwa B. Grzechnika i Z. Marca.
- Szacowanie gruntów, budynków i lokali (zasady i przykłady) - autorstwa W. Kłopocińskiego, M. Potasznika i M. Wilkowskiego
- Vademecum przepisów geodezyjnych - autorstwa A. Zglińskiego

### Informacje różne

Od dnia 01.01.1994 członkowie SGP opłacają składki w wysokości 20 000 zł miesięcznie (1% najniższego wynagrodzenia) poprzez swoje koło lub bezpośrednio na konto bankowe oddziału. Emeryci, renciści, osoby będące na urlopach wychowawczych, żołnierze pełniący służbę wojskową, studenci i uczniowie - płacą 50% składki. Osobom bezrobotnym zawieszają się płatnie składki do czasu znalezienia pracy.

Podnie z uchwałą Zarządu Głównego od dnia 01.04.1993 wpisowe do SGP wynosi 100 tys zł, z czego 40% na działalność zarządu oddziału. Chętnych zapraszamy.

Oddając do rąk geodetów niniejszy biuletyn proponujemy: bezpłatne ogłoszenia o miejscach pracy dla geodetów. Płatną reklamę usług i produkcji (10 000 zł za słowo).

NA WESOŁO ...

### Z Vademecum szefa dla podwładnych:

- Jeżeli chcesz pracować w spokoju nigdy nie wyprzedzaj szefa
- Szanuj szefa swego - możesz mieć gorszego
- Kto ma przekonania szefa - robi karierę
- Szef nie lubi plotek - szef uważnie wysłuchuje opinii pracowników
- Szef nie nudzi - szef dzieli się swoimi refleksjami
- Szef nie kłamie - szef jest dyplomatą
- Szef się nie spóźnia - szefa zatrzymują ważne sprawy
- Szef nie zapomina - szef nie zaśmieca pamięci zbędnymi informacjami
- Szef nie wrzeszczy - szef dobitnie wyraża swoje poglądy
- Szef jest organizatorem a nie murzynem do czarnej roboty

%%%

\$ Zarząd Oddziału SGP w Gdańsku w związku ze Świętami \$  
\$ Wielkiej Nocy życzy czytelnikom dużo zdrowia oraz \$  
\$ wszelkiej pomyślności. \$

%%%

Jeżeli jesteś zainteresowany umieszczeniem ciekawej informacji w biuletynie prześlaj ją do publikacji. Zapraszamy do współredagowania "Skoczybruzdy"

Wydawca: SGP Oddział w Gdańsku ul. Rajska 6 (Budynek NOT pok. 306)  
druk : "Ar Geo" sp. z o.o. Gdynia ul. Słaska 37 Bud. B pok. 6  
okład : 100 bezpłatnych egzemplarzy do użytku wewnętrznego SGP



• 22.11.1994 w Urzędzie Wojewódzkim w Gdańsku odbyło się spotkanie sędowskie geodetów poświęcone sprawom etyki zawodowej. Powodem spotkania były między innymi takie sprawy jak:

- projekt Kodeksu Etyki Zawodowej opracowany przez ZG,
- ustawa o Zamówieniach publicznych,
- nieuczciwa konkurencja na rynku.

W wyniku buźliwej dyskusji wyłoniono kiluosobową komisję, której zadaniem było zasygnalizowanie problemów środowiska w tym opracowanie zestawu cen za usługi geodezyjne.

Podczas omawianego spotkania uzgodniono konieczność powołania reprezentacji środowiska geodetów gdańskich i w konsekwencji dokonano wyboru Zarządu Koła Środowiskowego, którego zamierzeniem jest przejęcie członków nieistniejących kół przy OPGK oraz Geobis w Gdańsku. Jego skład jest następujący: A.Orzeł-przewodniczący, I.Snarska- viceprzewodnicząca, Z.Kałeczyc -sekretarz oraz Z.Rynkiewicz-skarbnik. Zapraszamy do pracy w kole wszystkich chętnych.

Poniżej prezentujemy obszernie fragmenty pisma wraz z tabelą cenową opracowane przez zespół, które zostało w grudniu 1994 roku szeroko rozkolportowane wśród zleceniodawców i wylesponowane w ODGK woj. gdańskiego i elbląskiego.

"Zarząd Oddziału Stowarzyszenia Geodetów Polskich w Gdańsku po przeanalizowaniu sytuacji na rynku robót geodezyjnych na terenie woj. gdańskiego i elbląskiego w latach 1990-1994 zaobserwował wiele niepokojących zjawisk i z tego powodu postanowił po konsultacji środowiskowej podzielić się swymi spostrzeżeniami z gronem Zleceniodawców tj. przede wszystkim urzędami administracji rządowej i samorządowej oraz podmiotami gospodarczymi uczestniczącymi w procesie inwestycyjnym budownictwa wraz z jego otoczeniem.

W dobie wdrażania gospodarki rynkowej zaobserwowano dezintegrację branżową związaną z bardzo niepokojącym zjawiskiem pauperyzacji wykonawstwa usług geodezyjnych. Zjawisko pauperyzacji pociąga za sobą znacznie groźniejszy proces dekapitalizacji środków produkcji.

Powyższe jest jak sądzimy chwilową próbą pokonania bieżących trudności na rynku zleceń. Jednak ciągły wzrost kosztów bieżącego utrzymania podmiotu gospodarczego przy niezmiennym poziomie cen za usługi geodezyjne nie daje szans na odnowienie środków produkcji dostosowanych do wyrafinowanych standardów technologicznych wynikających ze stalego postępu technicznego szczególnie widocznego w branży geodezyjnej (pomiar bezpośrednie-Total Station, pomiar satelitarne-GPS, System Informacji Terenowej itp).

Z analizy wynika jednoznacznie, że jednostki wykonawstwa geodezyjnego pracują obecnie na granicy opłacalności co potwierdzają wskaźniki ekonomiczne a w szczególności malejący poziom rentowności...

Dla poprawności realizacji wymienionych zadań służy szereg przepisów prawa w tym przede wszystkim ustawa z 1989 roku Prawo Geodezyjne i Kartograficzne, która nakłada poprzez rozporządzenia wykonawcze oraz instrukcje i wytyczne techniczne bardzo konkretne reżimy technologiczne, często nie zrozumiałe dla osób chcących skorzystać z usług wykonawstwa geodezyjnego. Nie sposób w kilku zdaniach przybliżyć tak złożony proces. Spróbujmy wymienić najważniejsze czynności, które dla poprawności opracowań geodezyjno-kartograficznych muszą zaistnieć:

1. Aby wykonać zadanie zleczone przez inwestora geodeta winien wykazać się posiadaniem uprawnień zawodowych...
2. Realizacja zlecenia może się odbywać tylko poprzez formalne zgłoszenie prac do Ośrodka Dokumentacji Geodezyjno-Kartograficznej...
3. Wykonane prace polowo-kameralne przez jednostkę wykonawstwa geodezyjnego stanowią zbiór informacji które uzyskuje się w Sądach Rejonowych (księgi wieczyste), Urzędach Miast i Gmin (ewidencja gruntów), instytucjach branżowych (sieci uzbrojenia podziemnego), właściwych terytorialnie Ośrodkach Dokumentacji Geodezyjno-Kartograficznej, czy wreszcie pozyskanych bezpośrednio w terenie podczas pomiaru geodezyjnego.
4. Skompletowane wyniki pomiaru w tzw. operat techniczny podlegają ewidencji Ośrodka Dokumentacji, co wiąże się z koniecznością uzupełnień zestawu map (ewidencyjna, zasadnicza oraz pochodne) i jest podstawą do poświadczenia sporządzonych dla inwestora dokumentów.

Wymienione w bardzo ogólnym zarysie czynności, jak łatwo się domyśleć, pociągają za sobą bardzo konkretne koszty, które kształtują wartość usługi geodezyjno-kartograficznej. Jest to zgodne z zasadą iż informacja kosztuje a przecież praca geodety z informacją w całej rozciągłości się wiąże...wynagrodzenie geodety za wykonaną usługę obarczone jest narzutami ca 250% bez kalkulacji zysku.

Mając na uwadze powyższe pozwalamy sobie załączyć do niniejszego pisma zestawienie przeciętnych cen (wartości po uwzględnieniu denominacji) w podstawowych asortymentach robót. Przekonani jesteśmy, że pozwoli to Państwu podczas przetargów, zapytań ofertowych czy negocjacji cenowych wyselekcjonować wartościowych i odpowiedzialnych wykonawców prac geodezyjnych dbających o jakość świadczonych usług powiązanych z bieżącym inwestowaniem w nowoczesne środki produkcji."

Tabela cen przeciętnych za usługi geodezyjne na I kw. 1995 roku

Lp.	Rodzaj robót	Jednostka	Cena(zł)	Uwagi
1	Rozgraniczenie - 1 punkt	ryczałt	300,00	następny pkt 30%
2	Podział - 2 pierwsze działki	ryczałt	550,00	następna działka 40%
3	Wzniesienie znaków granicznych - 1pkt	ryczałt	240,00	następny znak 30%
4	Wycieczanie obiektu - 4 punkty	ryczałt	260,00	następny pkt 20%
5	Pomiar powykonawczy obiektu - 4 pkt	ryczałt	400,00	następny pkt 10%
6	Inwentaryzacja - Iprzylącze	ryczałt	150,00	następne przyłącze 70%
7	Inwentaryzacja - I studnia	ryczałt	95,00	następna studnia 80%
8	Inwentaryzacja sieci przed zasypaniem	100 m	80,00	zasypane wsp. 2,00
9	Mapa do celów projektowych - I działka	ryczałt	550,00	do 30% zmian
10	Założenie mapy zasad (bez osnowy)	hektar	1000,00	tereny rolne 50%
11	Założenie i pomiar osnowy poz. III kl	punkt	110,00	
12	Założenie i pomiar osnowy wyż. IV kl	kilometr	120,00	
13	Geodezyjna obsługa inwestycji	dzień	250,00	praca zespołu
14	Prace specjalne niestandardowe	godzina	25,00	geodeta specjalista

#### UWAGI:

- cennik uwzględnia całkowity koszt opracowań według technologii określonych w instrukcjach technicznych

- przy dużej ilości jednostek negocjacja ceny

- ceny nie zawierają podatku od towarów i usług (VAT)

Symboliczne podsumowanie powyższej akcji może być następujące:

Trzeba by zrobić to ...

Trzeba by zrobić tamto ...

Ja sam coś zrobię ...

Ty sam coś zrób ...

My sami coś zrobimy ...

Nie czekajmy na innych. Nie mówmy tak dużo. Zróbmy coś by było lepiej. Jeden procent pomocy jest większy od stu procent uzależnienia się i pretensji.

Na prośbę naszych czytelników poniżej drukujemy pełny zestaw ODGK woj. gdańskiego, elbląskiego i słupskiego.

Wojewódzki Ośrodek Dokumentacji Geodezyjno Kartograficznej i jego filie w województwie gdańskim (kierunkowy 0-58):

- Gdańsk ul. Okopowa 21 tel. 377733 - M. Wojtkowska

Filie:

- Gdańsk ul. 3 Maja 9 tel. 321261 w. 290 - J. Wenta

- Sopot ul. Kościuszki 25 tel. 512021 w. 295 - A. Mazurek

- Gdynia al. Piłsudskiego 52 tel. 207271 w. 293 - W. Indyk

- Rumia ul. Sobieskiego 7 tel. 710502 w. 67 - I. Grzelak

- Wejherowo ul. 3 Maja 4 tel. 722817 - M. Kopacz

- Puck ul. 1 Maja 13 tel. 732071 w. 219 - K. Rylik

- Kartuzy ul. Hallera 1 tel. 812825 - B. Jarząbek

- Kościerzyna ul. 3 Maja 9 tel. 862219 - J. Łukasik

- Starogard ul. Gdańska 6 tel. 22512 - D. Zalewska

- Tczew pl. Piłsudskiego 1 tel. 313719 - E. Rutkowska

- Pruszcz ul. Łukaszewicza 3 tel. 823782 - K. Leo

Wojewódzki Ośrodek Dokumentacji Geodezyjno Kartograficznej i jego filie w województwie elbląskim (kierunkowy 0-50):

- Elbląg ul. Wojska Polskiego 1 tel. 327681 lub 327001 w. 482

Kierownik - inż. Wiktor Mazurkiewicz

Filie:

- m. Elbląg ul. Tysiąclecia 11 tel. 326850 - K. Kozera

- g. Elbląg ul. Tysiąclecia 11 tel. 326850 - A. Granadzka

- Pastek ul. Wojska Polskiego 14 tel. 2110 - K. Głuszyc

- Braniewo ul. Kościuszki 11 tel. 3253 - M. Tyniec

- Nowy Dwór ul. Sikorskiego 23 tel. 4698 - E. Seniuk

- Kwidzyn ul. Warszawska 19 tel. 2963 - B. Jankowska

- Halbork pl. Słowiński 5 tel. 2970 w. 212 - S. Widak

- Sztum ul. Mickiewicza 39B tel. 2001 w. 67 - D. Ossowska

**SPRAWOZDANIE Z DZIAŁALNOŚCI  
ZO SGP W GDAŃSKU ZA OKRES 1992-1995 r.**

**DANE ORGANIZACYJNE**

**ZARZĄD ODDZIAŁU:**

Przewodniczący - Ryszard Rus  
V-ceprzewodniczący i Skarbnik - Jerzy Stawowski,  
V-ceprzewodniczący - Andrzej Rubczewski,  
Sekretarz - Irena Neugebauer,  
członkowie - P. Jung, R. Sławiński, F. Romanowski,  
W. Dąbrowski

**KOMISJA REWIZYJNA:**

H. Przewoska-Indyk, G. Misiołek, A. Maj  
**SĄD KOLEŻEŃSKI:**

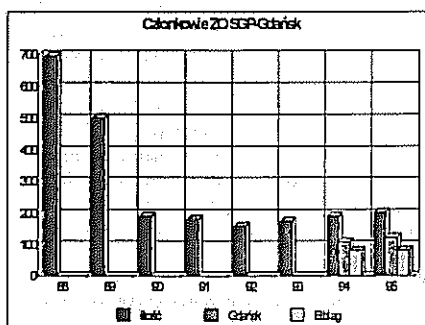
Z. Kaleczyc, W. Radomski, W. Kapusta  
Członkowie Zarządu Głównego:

R. Sławiński, R. Rus

Członkowie zbiorowi: 1 (WBGiTR-Gdańsk)

Członkowie zwyczajni: 208 osób

Wykres prezentuje tendencje za okres ostatnich  
8 lat (1988-1995):



W okresie sprawozdawczym działało 9 kół SGP podległych ZO SGP w Gdańsku. W związku z powołaniem Koła Środowiskowego w Gdańsku nastąpiło połączenie z kołami Geoprojektu i UW.

**DZIAŁALNOŚĆ MERYTORYCZNA**

**Posiedzenia Zarządu Oddziału:**

28.06.1992 w Gdańsku poświęcone sprawom organizacyjnym w tym podział obowiązków pomiędzy poszczególnych członków ZO, formy odbywania posiedzeń plenarnych, metody zachęty do aktywnego udziału członków w życiu organizacji.

24.11.1992 w Urzędzie Miejskim w Gdyni poświęcone formom pracy kół na przykładzie koła środowiskowego w Gdyni

31.03.1993 w Gdańsku omawiające egzaminy na uprawnienia, współpracę z WGGG UW, przyjęcia członków, ustalenie listy członków do odznaczeń odznakami honorowymi NOT i SGP)

29.06.1993 w OPeGieKa-Elbląg główne tematy to program działania na II półroczu oraz kontrola jakości robót geodezyjnych. Podczas spotkania gospodarze zebrania dokonali prezentacji SIT dla miasta Elbląga.

13.10.1993 w UW w Gdańsku z udziałem dyrektora WGGG UW w Gdańsku który omówił najistotniejsze, planowane kierunki działalności wydziału w 1994 roku. Główne sprawy z posiedzenia ZO to sprawozdanie z prac w III kw, statut SGP, kronika SGP, komputerowa ewidencja członków SGP oraz firm geodezyjnych woj. gdańskiego, elbląskiego i słupskiego. Ponadto ZO wystąpił do ZG z propozycją organizacji kolejnego plenarnego posiedzenia ZG na ziemi elbląskiej oraz złożył na ręce prof. St. Pachuty list gratulacyjny z okazji 70 rocznicy urodzin.

Zaproszenie ze strony ZG zostało przyjęte. Oddział rozpoczął przygotowania organizacyjne.

14-15.01.1994 - w Jantarze odbyło się wyjazdowe, noworoczne posiedzenie ZO z udziałem przedstawicieli WGGG UW w Gdańsku i Elblągu oraz Geodety Miejskiego Elbląga. Tematem wiodącym spotkania były problemy techniczno-mapy numerycznej. Osnową dyskusji była prezentacja zamierzeń UW w Elblągu, który opracowania w zakresie SIT powierzył OPeGieKa - Elbląg. Uzgodniono konieczność podjęcia wspólnych prac nad opracowaniem zuniifikowanych metod zbierania, aktualizacji i przetwarzania danych. Sprawy organizacyjne z posiedzenia ZO to sprawozdanie z prac w IV kwartale 1993 roku, kronika SGP, oraz przyjęcia nowych członków.

21.04.1994 - w Gdańsku z udziałem Głównego Geodety Wojewódzkiego oraz Geodety Miejskiego w Gdańsku, poświęcone głównie sprawie rekomendacji firm przez SGP oraz organizacji wyjazdowego posiedzenia ZG na ziemi elbląskiej.

1.07.1994 w WBGiTR w Elblągu gdzie omówiono wiele spraw organizacyjnych w tym kronika SGP, przyjęcia członków. Dyrektor WBGiTR przybliżył problemy modernizacji Żuław - akcji realizowanej we współpracy z fachowcami z Holandii.

26.09.1994 w GSP w Elblągu omawiając w obecności Głównego Geodety Wojewódzkiego problemy środowiska geodezyjnego w tym realizacja programu mapy numerycznej. Ustalono listę kandydatów do honorowych odznak NOT i SGP.

6-8.10.1994 w Krynicy Morskiej posiedzenie wyjazdowe Zarządu Głównego realizowane na wniosek ZO. Główne tematy posiedzenia to przygotowania do Zjazdu SGP w Kaliszu oraz problemy geodezji samorządowej głównie na przykładzie gmin w Poznaniu i Warszawie.

ZO przygotował okolicznościową prezentację osiągnięć w SIT oraz program imprez towarzyskich.

10.01.1995 w Gdańsku noworoczne posiedzenie plenarne przede wszystkim poświęcone kampanii sprawozdawczo-wyborczej z udziałem reprezentacji podmiotów gospodarczych.

7.03.1995 w NOT-Gdańsk jako robocze posiedzenie ZO, KR i SK przygotowujące sprawne odbycie oddziałowego zebrania sprawozdawczo-wyborczego.

\* Plenarne Posiedzenia ZO przygotowywane były przez Prezydium ZO. Spotkania Prezydium odbywały się bezpośrednio przed jak i po plenarnych posiedzeniach ZO i były poświęcone głównie sprawom finansowym oraz organizacji realizacji ustaleń plenarnych zebrań ZO.

**ZEBRANIA ŚRODOWISKOWE**

15.01.1993 w Gdyni w filii WODGK odbyło się spotkanie geodetów z udziałem nowo mianowanego geodety miejskiego kol. W. Indyka celem omówienia bieżących problemów technicznych.

16.02.1993 odbyło się spotkanie informacyjne geodetów woj. gdańskiego z kierownictwem WGGG UW w Gdańsku. Omówiono szereg ważnych problemów środowiska w tym zadania do realizacji w 1993 r. w ramach budżetu wydziału.

9.07.1993 - ZO SGP wspólnie z kierownictwem WGGG UW w Gdańsku zorganizował spotkanie informacyjno-dyskusyjne celem omówienia III wersji projektu Rozporządzenia MGPIB i MRIGZ w sprawie ewidencji gruntów i budynków. Zebrani wyłonili ze swego składu komisję, która przesłała do departamentu Głównego Geodety Kraju wypracowane po kilku spotkaniach stanowisko środowiska w tej sprawie. Poniżej fragment pisma przewodniego:

"... środowisko geodetów woj. gdańskiego i elbląskiego jest zaniepokojone dużym opóźnieniem w wydaniu tak ważnego przepisu wykonawczego do Ustawy Prawo Geodezyjne i





**XXXII Zjazd Stowarzyszenia Geodetów  
Polskich  
Kalisz - 11-13 maj 1995**

Ponad rok temu Zarząd Główny SGP powierzył organizację kolejnego - XXXII Zjazdu SGP koleżankom i kolegom z Kalisza w uznaniu ich zasług w pracy społecznej na rzecz środowiska geodezyjnego.

Powołano Komitet Organizacyjny w składzie:  
Przewodniczący: Stanisław Cegielski  
Z-ca Przewodniczącego:

Józef Racki

Kazimierz Marczak

Sekretarz: Wiesława Walczak

Członkowie: Danuta Bugaj-Talar

Jan Cegła

Elżbieta Dymowska

Jerzy Machlański

Wiesława Makiewicz

Jan Nowak

Julita Pasternak

który przygotował interesujący program merytoryczny wraz z imprezami towarzyszącymi.

Obrady Zjazdu realizowano pod hasłem:  
**"75 lat działalności Organizacji  
Społecznych Geodetów Polskich".**

Program merytoryczny Zjazdu obejmował:

- otwarcie i powitanie gości
- przyznanie godności Członka Honorowego
- wręczenie odznak honorowych
- wybory komisji: Mandatowej, Wyborczej, Wnioskowej i Skrutacyjnej
- referat Przewodniczącego SGP
- sprawozdanie Głównej Komisji Rewizyjnej
- sprawozdanie Głównego Sądu Koleżeńskiego
- udzielenie absolutorium dla ustępującego Zarządu
- uchwalenie: zmian do Statutu SGP, regulaminy Zarządu Głównego, Głównego Sądu Koleżeńskiego i Głównej Komisji Rewizyjnej oraz Kodeksu Etyki Zawodowej
- dyskusja plenarna
- wybory władz SGP
- podsumowanie i zakończenie obrad.

Program imprez towarzyszących obejmował:

- zwiedzanie Ośrodka Kultury Leśnej w Głuchowie wraz z koncertem Capeli Zamku Rydzynskiego
- spotkanie towarzyskie w salach NOT
- zwiedzanie Kalisza i Muzeum Historii Przemysłu w Opatówku

Podczas trwania Zjazdu n/w wystawcy oferowali swoje produkty:

- LEICA
- TOPCON
- JENOPIK
- WODGK - Sieradz
- Stratus - Poznań
- Geoserv - Warszawa

Ponadto:

- Geodezyjna Izba Gospodarcza - Warszawa zachęcała poprzez materiały informacyjne do wstąpienia do samorządu gospodarczego.

- Zespół Rzeczoznawców przy ZG SGP - Warszawa sprzedawał swoje wydawnictwa o których informowaliśmy w poprzednich numerach Skoczuby.

Materiały Zjazdowe obejmowały:

- Sprawozdanie z działalności za okres 1992 - 1995
- Projekty dokumentów do uchwalenia w tym założenia do ustawowego uregulowania instytucji Geodety Prziśięgłego oraz zakres zadań Rzecznika SGP
- Zarzys Historii SGP 1969-1994 (wynik uchwały XXXI Zjazdu SGP w Białymstoku)
- Biuletyn Zjazdowy
- Album Ziemi Kaliskiej.

Gośćmi Zjazdu między innymi byli:

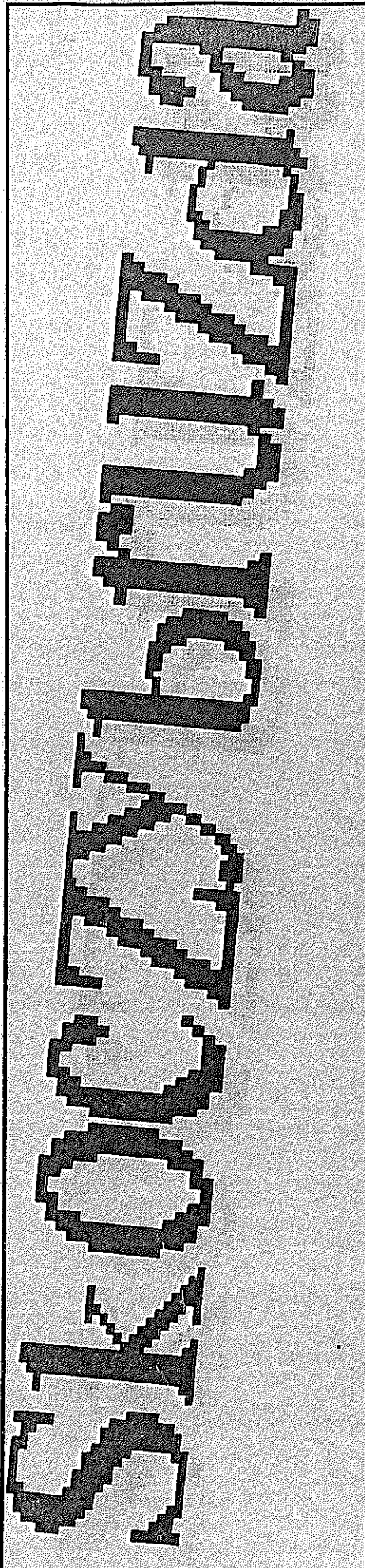
- Dyrektorzy Departamentów: R. Piotrowski i H. Jędrzejewski z MGPIB
- Dyrektor Departamentu: Jerzy Grzesik z MRiGZ
- Wojewoda Kaliski
- Prezydent Miasta Kalisza
- Kierownik Urzędu Rejonowego w Kaliszu
- Prezes Geodezyjnej Izby Gospodarczej
- Prezes Związku Pracodawców Firm Geodezyjnych i Kartograficznych
- przedstawiciel związków zawodowych
- przedstawiciele organizacji geodezyjnych ze Słowacji i Czech.

Uczestników Zjazdu powitał w imieniu gospodarzy kol. Jan Cegła - Przewodniczący Zarządu Oddziału SGP w Kaliszu, życząc owocnych obrad i miłego pobytu na Ziemi Kaliskiej. Oficjalnego otwarcia Zjazdu dokonał w imieniu ustępujących władz Przewodniczący SGP kol. Stanisław Kluska. Obrady Zjazdu prowadziło Prezydium Zjazdu, któremu przewodniczył kol. Stanisław Cegielski. W trakcie obrad głos zabrali goście Zjazdu w tym Główny Geodeta Kraju.

Realizując w/w program merytoryczny Zjazdu kolejno dokonano:

- przyznania godności Członka Honorowego SGP następującym działaczom:  
Jerzemu Górskiemu w Łodzi  
Juliuszowi Heczko z Krakowa  
Irenie Łas-Ronisz z Warszawy  
Jerzemu Stawowskiemu z Gdańska  
Stanisławowi Trautsolt z Warszawy

- wręczenia grupie koleżanek i kolegów zasłużonych w działalności społecznej - honorowych odznak NOT i SGP
- wręczenia upominków zasłużonym pracownikom administracyjnym ZG SGP
- uchwalenia: zmian do Statutu SGP, regulaminów: Zarządu Głównego, Głównego Sądu Koleżeńskiego i Głównej Komisji Rewizyjnej, Kodeksu Etyki Zawodowej (w tej części obrad Zjazdu zrezygnowano z powoływania instytucji Rzecznika SGP)
- w dyskusji plenarnej omówiono m.in.:
  - \* tezy dotyczące nowej organizacji geodezji w Polsce (Centralny Urząd Geodezji, Nieruchomości i Katastru)
  - \* założenia do ustawowego uregulowania instytucji Geodety Prziśięgłego



\* zasady funkcjonowania ODGiK sprawy nieuczciwej konkurencji na rynku usług geodezyjnych

\* oraz szereg spraw organizacyjnych

Jej wyniki odzwierciedlenie zawiera obszerna Uchwała Programowa na lata 1995-1998, którą opublikujemy w następnym numerze Skoczybrudy.

- wyboru władz SGP

\* Przewodniczącego SGP  
kol. Stanisław Kluska

\* Zarząd Główny w składzie 13 członków i 3 zastępców

w tym kol. Ryszard Sławiński

\* Główną Komisję Rewizyjną w składzie 7 członków i 2 zastępców

\* Główny Sąd Koleżeński w składzie 7 członków i 2 zastępców

w tym kol. Jerzy Stawowski

## KOMUNIKAT ZO SGP w Gdańsku

Wyniki wyborów Oddziału SGP w Gdańsku jakich dokonano na zebraniu sprawozdawczo-wyborczym Oddziału w dniu 24.03.1995 oraz na I posiedzeniu Zarządu Oddziału:

### 1. Zarząd Oddziału:

- Prezydium Zarządu Oddziału

Krzysztof Matysik - przewodniczący  
(APEKS - Gdańsk)

Ryszard Rus - I wiceprzewodniczący  
(ArGeo - Gdynia)

Andrzej Rubczewski - II wiceprzewod.  
(Geodezyjna Spółdzielnia Pracy - Elbląg)

Jerzy Stawowski - III wiceprzewodniczący  
i skarbnik (emeryt)

Dorota Studzińska - sekretarz (WODGK  
filia Gdynia)

- członkowie Zarządu Oddziału:

Janusz Augustynowicz (WGGG UW -  
Elbląg)

Ryszard Cieślukowski (OPGK - Gdańsk)

Witold Dąbrowski (WBGiTR - Gdańsk  
o/Pruszcz Gd)

Florian Romanowski (OPeGieKa - Elbląg)

Ryszard Sławiński (WBGiTR - Elbląg)

- członkowie Zarządu Oddziału -

przewodniczący kol.

Piotr Czembor - Środowiskowe w Gdyni

(ArGeo - Gdynia)

Walenty Kapusta - WBGiTR Gdańsk

Artur Orzel - Środowiskowe w Gdańsku

(OPGK - Gdańsk)

Zbigniew Sobolewski - OPeGieKa -

Elbląg

Wiesław Wiśniewski - WGGG UW -

Elbląg

Marek Przerwa - WBGiTR - Elbląg

Tomasz Brejnak - Geodezyjna

Spółdzielnia Pracy - Elbląg

### 2. Komisja Rewizyjna:

członkowie:

Helena Przewoska-Indyk (WGGG UW -

Gdańsk)

Grzegorz Misiołek (WGGG UW - Gdańsk)

Andrzej Maj (OPeGieKa - Elbląg)

Jan Jarmoc (GEOJAR - Gdańsk)

Kazimierz Rolka (WGGG UW - Elbląg)

zastępcy członków

Jerzy Dąbek (OPeGieKa - Elbląg)

Jan Grabowski (WBGiTR - Gdańsk)

### 3. Sąd Koleżeński

Krzysztof Rylik (WBGiTR - Gdańsk

o/Puck)

Andrzej Łaski (OPeGieKa - Elbląg)

Józef Gieroń (rencista)

Aleksander Kalisz (Geoprojekt - Gdańsk)

Wiesław Wiśniewski (WGGG UW - Elbląg)

Walerian Straszewski (WBGiTR - Elbląg)

### 4. Delegaci na XXXII Zjazd SGP w Kaliszu

Krzysztof Matysik

Ryszard Rus

Ryszard Sławiński

Jerzy Stawowski

### 5. Przedstawiciele SGP Oddział Gdańsk do

RW NOT

Jerzy Stawowski - NOT - Gdańsk

Janusz Augustynowicz - NOT - Elbląg

## Uchwała programowa ZO SGP w

Gdańsku na lata 1995-1998:

Na podstawie zgłoszonych wniosków przez  
ustępujący Zarząd Oddziału oraz kolegów  
zabierających głos w dyskusji, uchwała się co  
następuje:

Wybrane władze Gdańskiego Oddziału SGP  
włączają do swojej działalności i zrealizują  
oprócz własnych zamierzeń następujące  
sprawy:

1. Zarząd Oddziału poczyni niezbędne kroki  
celem uzyskania osobowości prawnej  
Oddziału

2. Uaktywnić działalność kol w kierunku  
popularyzacji prac i opracowań geodezyjnych  
na rzecz gospodarki morskiej. Jedną z form tej  
aktywności powinno być zorganizowanie  
Konferencji Morskiej

3. W celu umożliwienia wyrażenia opinii  
środowiska w stosunku do projektowanych  
przepisów dotyczących geodezji i udzielania  
pomocy w szkoleniach [prowadzonych przez  
kola, powołać Komisję Ekspertką

4. Zorganizować seminarium środowiskowe na  
temat standardów i sposobów sporządzania  
mapy numerycznej i SIT

5. Zwiększyć ilość imprez o charakterze  
masowym, w tym kontynuować organizowanie  
corocznych Balów Geodety i reaktywować  
spotkania środowiska geodezyjnego w ramach  
Dni Geodety

6. Organizować w zależności od  
zapotrzebowania, egzaminy na uprawnienia  
zawodowe oraz kursy przygotowawcze

7. Aktywizować pracę kol poprzez promując  
szeroko pojętej informacji organizacyjnej i  
technicznej oraz pomoc w organizowaniu  
szkoleń zawodowych w tym popularyzacji  
nowoczesnej techniki

8. Kontynuować wydawnictwa, ceny  
przebiegi i biuletyn Skoczybruda

9. Dokończyć prace rozpoczęte poprzez  
Zarząd poprzedniej kadencji w zakresie  
normatywów prac geodezyjnych oraz zasad  
kompletowania operatów różnych

asortymentów robót geodezyjnych  
10. Zarząd winien popierać i promować  
inicjatywy środowiska w sprawie geodety jako  
zawodu wolnego oraz geodety przysięgłego i  
kodeksu etyki zawodowej

11. Nawiązać i rozwijać współpracę z Izbami  
Gospodarczymi oraz innymi organizacjami i  
stowarzyszeniami naszej i pokrewnej branży

12. Popularyzować w środowisku kolegów  
prezentujących postawy o wysokiej etyce  
zawodowej i prac na najwyższych poziomach  
technicznym

13. Wystąpić z inicjatywą ustawodawczą o  
ustalenie kwalifikacji zawodowych dla osób  
prawnych

14. Postulować w stosunku do władz  
administracji geodezyjnej o zwiększenie  
skuteczności kontroli technicznej w ODGiK

Komisja w składzie:

Czembor Piotr

Orzel Artur

Smola Bogusław

Wiśniewski Wiesław

## Więści branżowe

\* 21.04.1995 - Zgromadzenie Geodezyjne  
Izby Gospodarczej. Podstawowe uchwały:

- uznanie dla geodetów z Gdańska biorących

udział w akcji ratowniczej po wybuchu gazu

- poparcie dla utworzenia centralnego organu

ds. geodezji wraz z nowelizacją prawa

geodezyjnego

- urynkwowanie działalności jednostek

wykonawstwa MRiGZ

- odpowiedzialność za błędne informacje

WODGiK

\* Konferencje:

- Łódź - 8.06.1995 - Doświadczenia w SIT

- Helsinki - 18.06.1995 - Zintegrowane miasto

- Poznań - 21.06.1995 - Geodezja w

kształtowaniu ochrony środowiska w tym

targi poznańskie

- Wrocław - 24.09.1995 - III konferencja

rzeczoznawców majątkowych

- Warszawa - 26.09.1995 - System Informacji

Przestrzennej

- Olsztyn - 29.09.1995 - VIII sesja ART-AGH-

OPGK Gdańsk

- Nowy Sącz - 12.10.1995 - Zasób geodezyjny

- Turawa - 13.10.1995 - Aparatura geodezyjna

\* 5.06.1995 - posiedzenie ZO w sali C NOT:

Omówione zostaną m.in.:

- kontynuacja prac nad normatywami i cenami

przebiegiem

- członkostwo zbiorowe i indywidualne

- ustalenie terminu egzaminu na uprawnienie

zawodowe

- informacje branżowe w tym interpretacja

podatku VAT

**Uwaga geodeci:**

- na rynku ukazał się nowy miesięcznik

geodezyjny GEODETA - zachęcamy do

lektury (1 numer bezpłatny)

- przystąpienie kolejnych podmiotów do

Geodezyjnej Izby Gospodarczej pozwoli na

powołanie Przedstawiciela Regionalnego

Zachęcamy do takiej decyzji.

To wolne miejsce na informacje o działalności  
poszczególnych kol:  
lub reklame

Zachęcamy do współpracy ze Skoczybrudą

Zachęcamy do współpracy ze Skoczybrudą

Zachęcamy do współpracy ze Skoczybrudą

### IN MEMORIAM

Z głębokim żalem zawiadamiamy, że w dniu  
22.05.1995 zmarł długoletni członek SGP:

**kol. Tadeusz Czerniakowski**

pracownik WBGiTR w Gdańsku

z-ca dyr. WGGG UW w Gdańsku.

Zarząd Oddziału SGP w Gdańsku

© ArGeo-Gdynia